

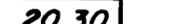
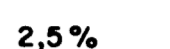
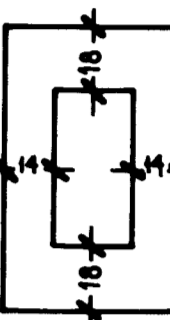


LEYENDA

-  Límite del suelo urbano
-  Cota de rasante de la calle
-  Cota actual del terreno
-  Pendiente
Sentido de escorrentía de las aguas
-  Máxima profundidad edificable

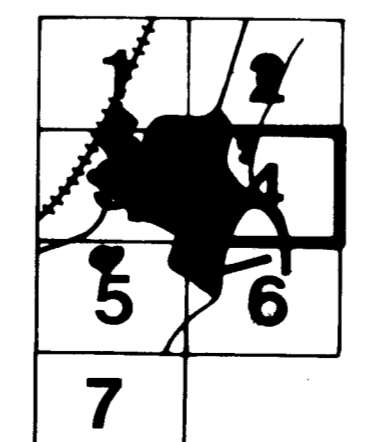


Ayuntamiento de Benicarló

ESCALA 1:2000

PLAN GENERAL MUNICIPAL de ORDENACION de BENICARLO

APROBACION DEFINITIVA : 29-7-1.986 B.O.P. 4-9-1986



COORDENADAS U.T.M.

PLANO DE:
ALINEACIONES y RASANTES

PLANO
H4



2.2 SERIE H DEL PGOU 1986