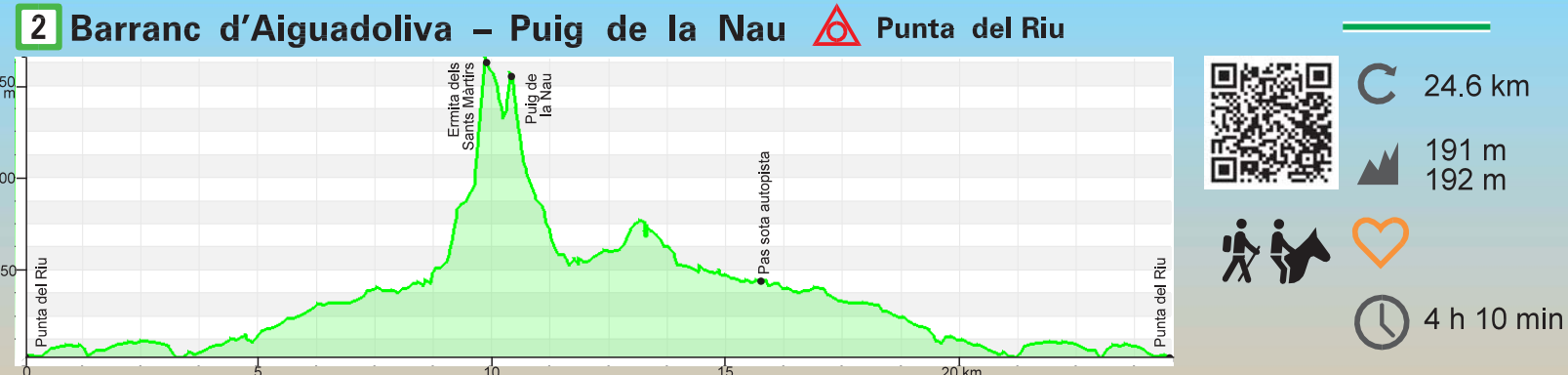


1 Basseta del Bovalar – Creu de Pàndols **Ermite de Sant Gregori**

15.9 km
 233 m
 234 m

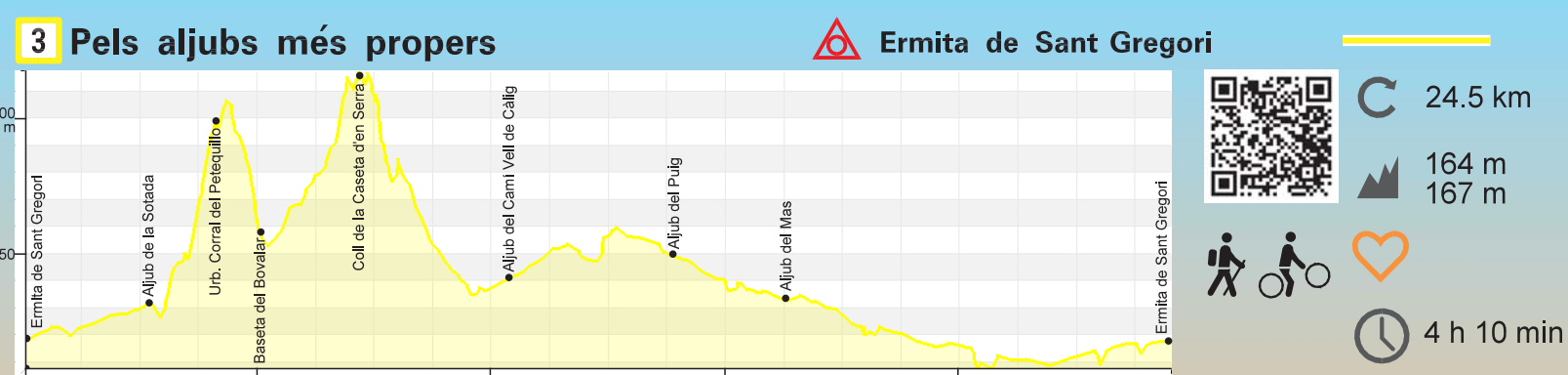
 2 h 40 min



2 Barranc d'Aiguadoliva – Puig de la Nau **Punta del Riu**

24.6 km
 191 m
 192 m

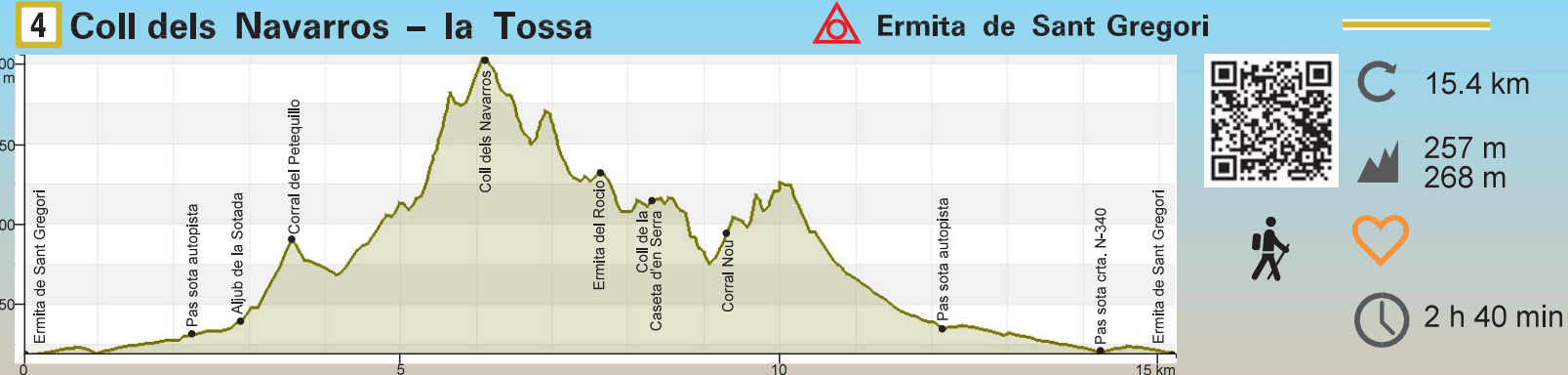
 4 h 10 min



3 Pels aljubs més propers **Ermite de Sant Gregori**

24.5 km
 164 m
 167 m

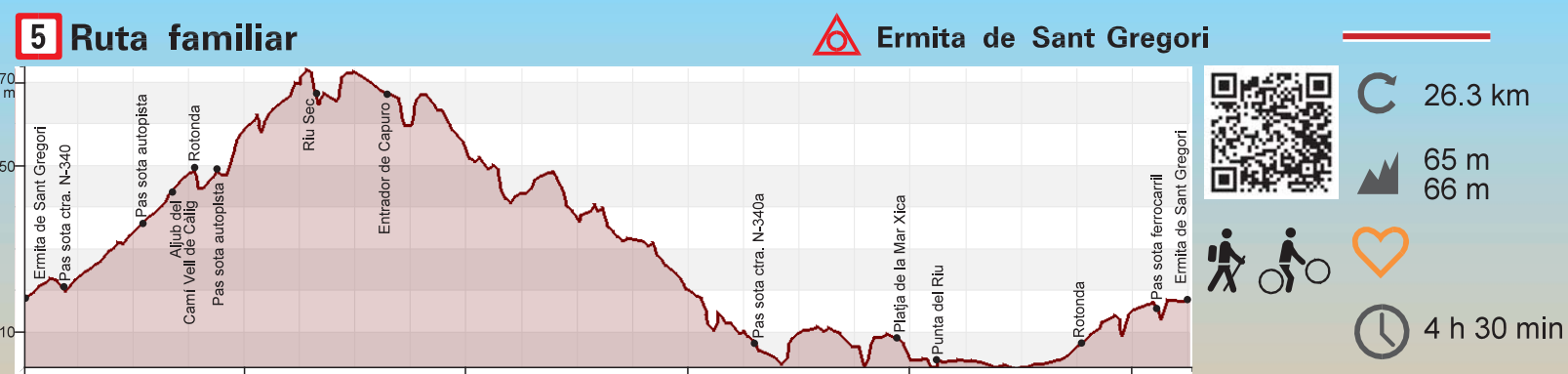
 4 h 10 min



4 Coll dels Navarros – la Tossa **Ermite de Sant Gregori**

15.4 km
 257 m
 268 m

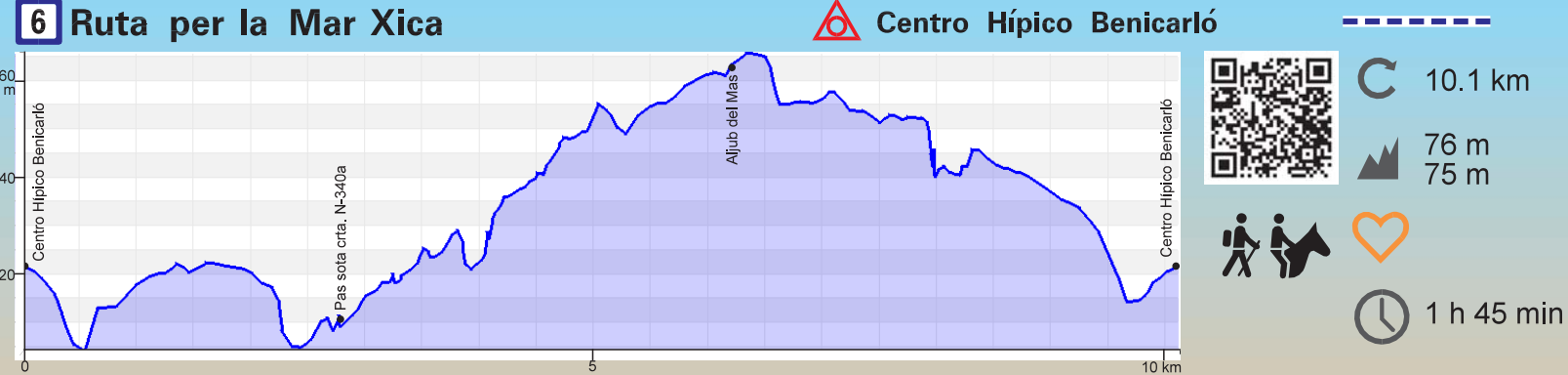
 2 h 40 min



5 Ruta familiar **Ermite de Sant Gregori**

26.3 km
 65 m
 66 m

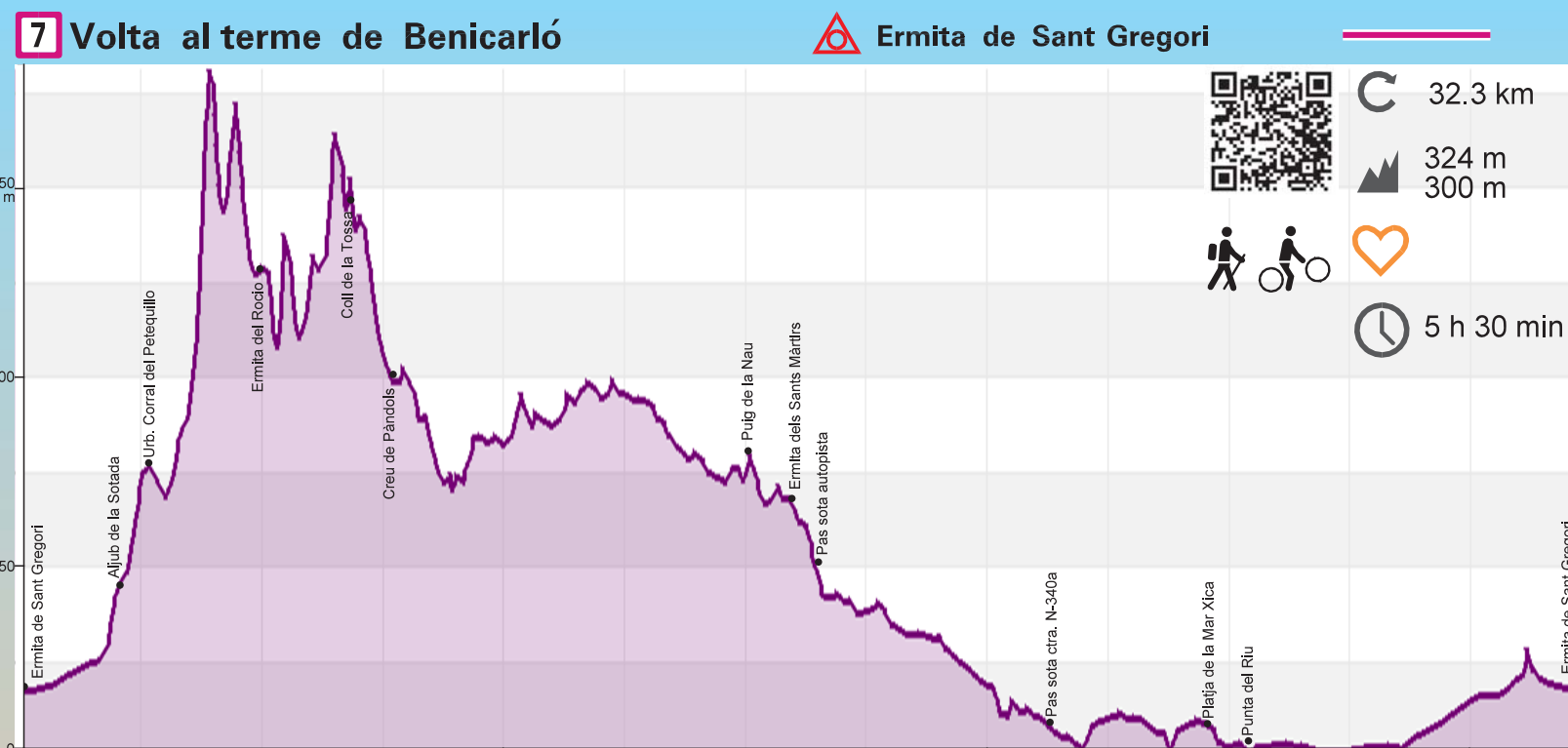

 4 h 30 min



6 Ruta per la Mar Xica **Centro Hípico Benicarló**

10.1 km
 76 m
 75 m

 1 h 45 min



7 Volta al terme de Benicarló **Ermite de Sant Gregori**

32.3 km
 324 m
 300 m

 5 h 30 min



Llegenda. Leyenda

VALIAT. VALIDAD:
 Autopista, autopista / Carretera nacional
 Carretera local
 Rista asfaltada / Rista
 Camí principal, Camí principal / Camí secundari, Camí secundari
 Sender principal, Sendero principal / Sender secundari, Sendero secundari
 Sender poc definit, Sendero poco definido.
 Ferrocarril en desús, Ferrocarril en desuso

LIMITS. LIMITES:
 Terme municipal, Término municipal

HIDROGRAFIA. HIDROGRAFIA:
 Riu, Río / Barranc, Barranco

ALTIMETRIA. ALTIMETRIA:
 Corba de nivell intermèdia, Curva de nivell intermedia / Principal
 -563

SYMBOLS. SIMBOLOS:
 Vèrtex geodèsic, Vértice geodésico / Punt acotat, Punto acotado
 Línia elèctrica, Línea eléctrica / Marge, mur, Muro
 Cadena / Pal, torre metàl·lica, Poste, torre metálica
 Edificació, construcció, Edificación, construcción / Hèrmeda, Invernadero
 Rista, moll, Hito, Mójón / Cubana de pedra seca, Construcción piedra seca
 Camí empedrat, Camí empedrado / Forns de calç, Horno de calç
 Cova, Cueva / Balma, Abrigo rocoso
 Font permanent, Fuente permanente / Font estacional, Fuente estacional
 Bassa de reg, Balsa de riego
 Zona d'escalada, Zona de escalada
 Àrbre monumental, Árbol monumental / Àrbre singular, Árbol singular
 Rocca / Restes arqueològiques, Restos arqueológicos
 Església, ermita, Iglesia / Castell en ruïnes, Castillo en ruinas
 Àrea de picnic, Área de picnic / Àrea autocaravanes, Área autocaravanas
 Equipament mèdic, Equipamiento médico / Museu, Museo
 Informació turística, Información turística / Museu, Museo
 Bombers, Bomberos / Benicarló, Gasolina
 Vista panoràmica, Vista panorámica / Equipament esportiu, Equip. deportivo
 Port pesquer, Puerto pesquero / Port esportiu, Puerto deportivo
 Submarinisme, Submarinismo
 Pou, Pozo / Ajub, Aljibe

RUTES. RUTAS:
 Pal senyalització ruta, Poste senyalización ruta,
 Plànol informatiu rutes, Panel información rutas
 Punt d'inici – arribada, Punto de inicio – llegada
 Rista circular
 A: Ascens acumulat, Ascenso acumulado, B: Descens acum., Descenso acum.
 Difícil: Bòia, mètjana, alta, Difícil: Bòia, media, alta
 Durada aproximada fent la ruta a peu, Duración aproximada a pie
 Apte per fer a peu, btt, cavall, Apta para realizar a pie, btt, caballo



Ajuntament de Benicarló
 Regidoria d'Esports

GENERALITAT VALENCIANA
COMUNITAT VALENCIANA

Centre Excursionista Xiruca Benicarló (Castelló)

CENTRO HIPICO BENICARLO
 TEL. 699 04 82 52


CLUB VALENTIN DEPORTES BARRIO BENICARLO

Diàleg Legal: 8-11138-2017

9 788494 516955

BENICARLÓ

Rutes i senders saludables



Regidoria d'Esports
 Pl. de la Comunitat 12580 Benicarló
 Tel. 964 470 050 (exts. 204, 107)
 www.ajuntamentbenicarlo.org
 correusports@ajuntamentbenicarlo.org

Tourist Info
 Pl. de la Comunitat 12580 Benicarló
 Tel. 964 473 180
 www.ajuntamentbenicarlo.org
 benicarlo@touristinfo.net

Editorial Piolet
 C/ Marqués de Arce, 24 06005 Sagunto
 Tel. 946 200 880 / 946 950 198
 www.piolet.es
 editorial@piolet.com

Realitzat per: Editorial Piolet, Primera edició: 2017
Direcció i coordinació: Ajuntament de Benicarló, Regidoria d'Esports.
Revisió de camp: Juan Carlos Borrego.
Agraments: A totes les persones que de forma desinteressada han ajudat a l'elaboració d'aquest mapa.
 Base cartogràfica: cartografia i punt de la ruta: 546-4-571-4-571-4 del IGN.
 Actualització amb les ortofotografies de l'Institut Cartogràfic Valencià.
 Aquesta producció està protegida per la llei. Es prohibeix qualsevol reproducció total o parcial per qualsevol mitjà si no està autoritzada per l'Editorial Piolet. S'aiguja la notificació de qualsevol error que es trobi.

Esc. 1:20.000