






LEYENDA AFECCIONES	
	Afección 250 metros (Núcleo Urbano desarrollado).
	Afección 25 metros.
LEYENDA ACCESOS	
	Accesos desde el Núcleo Urbano

 Ajuntament de Benicarló		
PROYECTO Modificación Plan General Calificación terrenos, Ordenación Estructural sistema Clave Z (Infraestructura-Servicio Urbano, ID) Cementerio (Ampliación).	Escala 1/2.000 N° Dib. MON	3
PLANOS Afecciones y Accesos Planta General	EL ARQUITECTO MUNICIPAL Luis Perez Lores	
OFICINA TECNICA		 Abril 2008