



**LEYENDA**

- SISTEMAS**
- A Abastecimiento
  - C Socio- Cultural
  - D Docente
  - E Espacios libres
    - E1 Parques y Jardines Públicos
    - E1 Parques y Jardines Privados
    - E2 Zonas Deportivas Públicas
    - E2 Zonas Deportivas Privadas
  - F Ferroviario
  - H Histórico-Artístico (Catálogo)
  - I Infraestructuras
  - M Costero
  - N Portuario
  - P Público- Administrativo
  - R Religioso
  - S Sanitario
  - V Viario
    - V1 Vías y áreas de protección
    - V2 Aparcamiento
  - Z Cementerio

**ZONAS**

- Suelo Urbano**
- Límite del suelo urbano
  - 1 Casco Antiguo
  - 2 Ensanche (Subzonas a, b, c, d)
  - 3 Según Plan Parcial aprobado (Subzonas a, b, c, d, e)
  - 4 Ordenación especial
  - 5 Industrial
  - 6 Edificación Aislada
  - 7 Hotelera
  - 8 Ordenación volumétrica anterior (Subzonas a, b, c, d, e, f, g)

 Plan Especial de concreción de alineaciones y de creación de dotaciones.

 Unidad de Actuación

- Suelo Urbanizable**
- 10 Residencial 10A,10B,10C,10D
  - 11 Industrial 11A,11B,11C,11D,11E,11F
  - 12 Especial 12A,12B,12C,12D, 12E

- Suelo No Urbanizable**
- 13.1 Agrícola protegido 13.1a,13.1b,13.1c,13.1d
  - 13.2 De interés histórico,natural y/o paisajístico

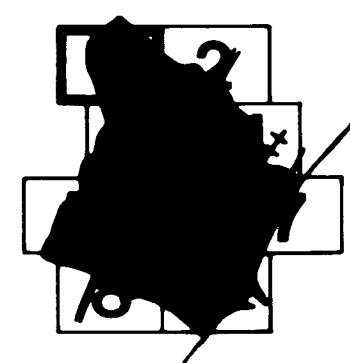


Ayuntamiento de Benicarló

ESCALA 1:5000

**PLAN GENERAL MUNICIPAL de ORDENACION de BENICARLO**

APROBACION DEFINITIVA: 29-7-1.986 B.O.P. 4-9-1.986



COORDENADAS U.T.M.

PLANO DE: **USOS GLOBALES: TIPOS y CATEGORIAS de SUELO**

PLANO **B1**

