





LEYENDA

SISTEMAS

- A Abastecimiento
- C Socio- Cultural
- D Docente
- E Espacios libres
 - E1 Parques y Jardines Públicos
 - E1 Parques y Jardines Privados
 - E2 Zonas Deportivas Públicas
 - E2 Zonas Deportivas Privadas
- F Ferroviario
- H Histórico-Artístico (Catálogo)
- I Infraestructuras
- M Costero
- N Portuario
- P Público- Administrativo
- R Religioso
- S Sanitario
- V Viario
 - V1 Vías y áreas de protección
 - V2 Aparcamiento
- Z Cementerio

ZONAS

- Suelo Urbano
- Límite del suelo urbano
 - 1 Casco Antiguo
 - 2 Ensanche (Subzonas a, b, c, d)
 - 3 Según Plan Parcial aprobado (Subzonas a, b, c, d, e)
 - 4 Ordenación especial
 - 5 Industrial
 - 6 Edificación Aislada
 - 7 Hotelera
 - 8 Ordenación volumétrica anterior (Subzonas a, b, c, d, e, f, g)
-  Plan Especial de concreción de alineaciones y de creación de dotaciones.

-  Unidad de Actuación
- Suelo Urbanizable
- 10 Residencial 10A,10B,10C,10D
 - 11 Industrial 11A,11B,11C,11D,11E,11F
 - 12 Especial 12A,12B,12C,12D,12E

- Suelo No Urbanizable
- 13.1 Agrícola protegido 13.1a,13.1b,13.1c,13.1d
 - 13.2 De interés histórico,natural y/o paisajístico

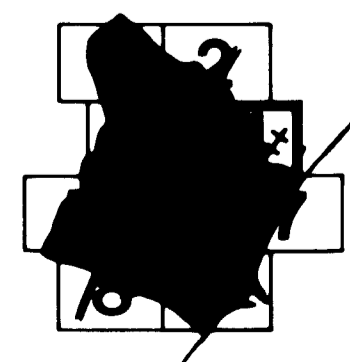


Ayuntamiento de Benicarló

ESCALA 1:5000

PLAN GENERAL MUNICIPAL de ORDENACION de BENICARLO

APROBACION DEFINITIVA: 29-7-1986 B.O.P. 4-9-1986



COORDENADAS U.T.M.

PLANO DE: USOS GLOBALES: TIPOS y CATEGORIAS de SUELO

PLANO **B4**

