





LEYENDA

- SISTEMAS
- A Abastecimiento
 - C Socio- Cultural
 - D Docente
 - E Espacios libres
 - E1 Parques y Jardines Públicos
 - E2 Parques y Jardines Privados
 - E3 Zonas Deportivas Públicas
 - E4 Zonas Deportivas Privadas
 - F Ferroviario
 - H Histórico- Artístico- (Catálogo)
 - I Infraestructuras
 - M Costero
 - N Portuario
 - P Público- Administrativo
 - R Religioso
 - S Sanitario
 - V Viario
 - V1 Vías y áreas de protección
 - V2 Aparcamiento
 - Z Cementerio

- ZONAS
- Suelo Urbano
- Límite del suelo urbano
 - 1 Casco Antiguo
 - 2 Ensanche (Subzonas a, b, c, d)
 - 3 Según Plan Parcial aprobado (Subzonas a, b, c, d, e)
 - 4 Ordenación especial
 - 5 Industrial
 - 6 Edificación Aislada
 - 7 Hotelera
 - 8 Ordenación volumétrica anterior (Subzonas a, b, c, d, e, f, g)

 Plan Especial de concreción de alineación y de creación de dotaciones.

 Unidad de Actuación

- Suelo Urbanizable
- 10 Residencial 10A,10B,10C,10D
 - 11 Industrial 11A,11B,11C,11D,11E,11F
 - 12 Especial 12A,12B,12C,12D,12E

- Suelo No Urbanizable
- 13.1 Agrícola protegido 13.1a,13.1b,13.1c,13.1d
 - 13.2 De interés histórico,natural y/o paisajístico

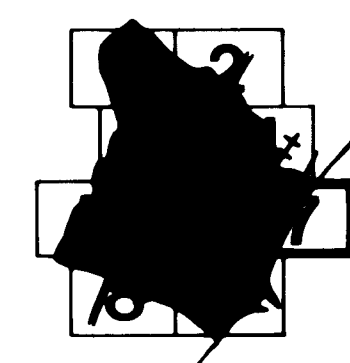


Ayuntamiento de Benicarló

ESCALA 1:5000

PLAN GENERAL MUNICIPAL de ORDENACION de BENICARLO

APROBACION DEFINITIVA: 29-7-1.986 B.O.P. 4-9-1.986



COORDENADAS U. T. M.

PLANO DE: USOS GLOBALES: TIPOS y CATEGORIAS de SUELO

PLANO B7

