

LEYENDA


SISTEMAS

- A Abastecimiento
- C Socio- Cultural
- D Docente
- E Espacios libres
 - E1 Parques y Jardines Públicos
 - E1 Parques y Jardines Privados
 - E2 Zonas Deportivas Públicas
 - E2 Zonas Deportivas Privadas
- F Ferroviario
- H Histórico-Artístico (Catalogo)
- I Infraestructuras
- M Costero
- N Portuario
- P Público- Administrativo
- R Religioso
- S Sanitario
- V Viario
 - V1 Vías y áreas de protección
 - V2 Aparcamiento
- Z Cementerio


ZONAS

Suelo Urbano

- Límite del suelo urbano
- 1 Casco Antiguo
- 2 Ensanche (Subzonas a, b, c, d)
- 3 Según Plan Parcial aprobado (Subzonas a, b, c, d, e)
- 4 Ordenación especial
- 5 Industrial (Subzonas a,b)
- 6 Edificación Aislada
- 7 Hotelera
- 8 Ordenación volumétrica anterior (Subzonas a, b, c, d, e, f, g)

 Plan Especial de concreción de alineaciones y de creación de dotaciones.

 Unidad de Actuación

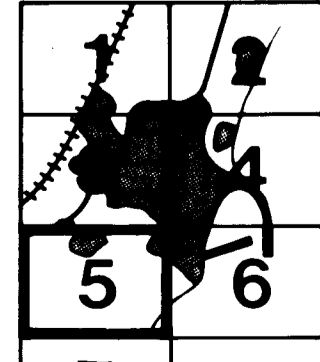


Ayuntamiento de Benicarló

ESCALA 1:2000

PLAN GENERAL MUNICIPAL de ORDENACION de BENICARLO

APROBACION DEFINITIVA : 29-7-1986 B.O.P. 4-9-1986



COORDENADAS U. T. M.

PLANO DE:

USOS GLOBALES: TIPOS y CATEGORIAS de SUELO

PLANO

E5

