
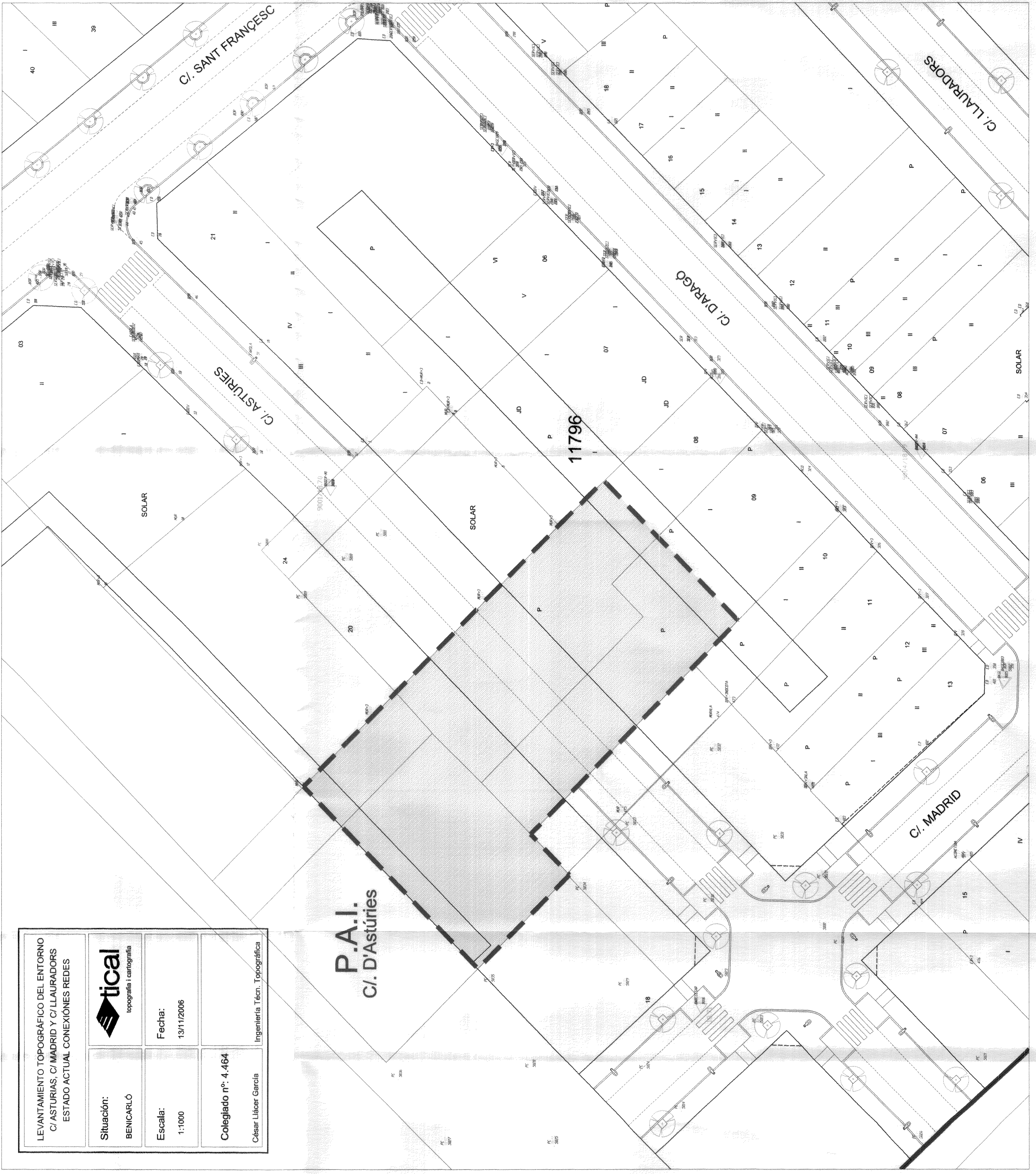


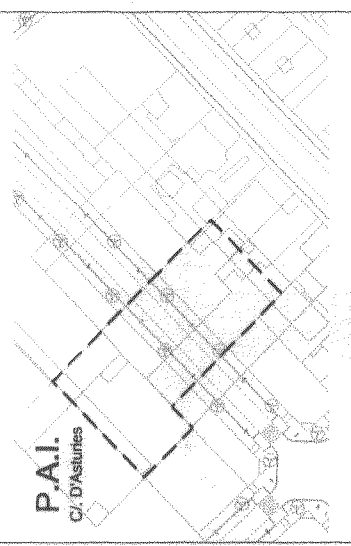
LEVANTAMIENTO TOPOGRÁFICO DEL ENTORNO C/ ASTURIAS, C/ MADRID Y C/ LLAUARDORS ESTADO ACTUAL. CONEXIONES REDES	
Situación: BENICARLÓ	 topografía i cartografía
Escala: 1:1000	Fecha: 13/11/2006
Colegiado nº: 4.464 César Liácer García	Ingeniería Técn. Topográfica


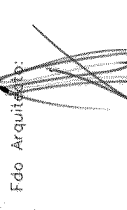


P.A.I.
C/ D'Astúries

11796

LEYENDA	
DELIMITACIÓN ómbito P.A.I. Astúries	1.239,45 m ²
ÁMBITO P.A.I.	

PROYECTO REPARCELACIÓN P.A.I. C/ ASTÚRIES (PROLONGACIÓN) DE BENICARLÓ (CASTELLÓN)		PLANO 2	EMPLAZAMIENTO: C/ D'ASTÚRIES BENICARLÓ (CASTELLÓN)
		PROMOTOR: INVESAL 3000 S.L.	FECHA: JULIO 2009 ESCALA: 1 / 300
DELIMITACIÓN PLANTA GENERAL		VISADO	

 arquitectura, s.l. C/Dr. Ferrán, 9-2ºB Benicarló Tel/Fax 964461276	 Fdo. Arquitecto ANTONI J. MASIP
---	---